


TUMAČ PLANSKOG ZNAKOVLJA

[OB-1-1] Obuhvat prostornog plana




[OB-1-1-3001] Obuhvat prostornog plana


[IS-4-1] Vodoopskrba i drugo korištenje voda

 [IS-4-1-2001]
Vodoopskrbni cjevovod
područnog (regionalnog)
značaja s pripadajućim
građevinama i uređajima



[IS-4-1-2201] (VV) Vodna
građevina za javnu
vodoopskrbu područnog
(regionalnog) značaja


 [IS-4-1-3001]
Vodoopskrbni cjevovod s
pripadajućim građevinama
i uređajima

 [IS-4-1-2002]
Vodoopskrbni cjevovod
područnog (regionalnog)
značaja s pripadajućim
građevinama i uređajima -
planirano



[IS-4-1-2202] (VV) Vodna
građevina za javnu
vodoopskrbu područnog
(regionalnog) značaja -
planirano

[IS-4-2] Otpadne i oborinske vode

 [IS-4-2-2001] Cjevovod za javnu odvodnju područnog (regionalnog) značaja s pripadajućim građevinama i uređajima

[IS-4-3] Uređenje vodotoka i voda



[IS-4-3-2101] (UV) Brana s akumulacijom i/ili
retencijskim prostorom područnog
(regionalnog) značaja s pripadajućim
građevinama i uređajima



[IS-4-3-2102] (UV) Brana s akumulacijom i/ili
retencijskim prostorom područnog
(regionalnog) značaja s pripadajućim
građevinama i uređajima - planirano

[IS-4-4] Melioracijska odvodnja



[IS-4-4-1001] Melioracijska odvodnja
državnog značaja s pripadajućim
građevinama i uređajima



[IS-4-4-2001] Melioracijska odvodnja
područnog (regionalnog) značaja s
pripadajućim građevinama i uređajima

Naziv prostornog plana:

Prostorni plan uređenja Općine Sveti Juraj na Bregu

Naziv kartografskog prikaza prostornog plana:

2.4. Vodnogospodarski sustav

Mjerilo prikaza:

1:25000

Vrsta postupka:

Postupak izrade i donošenja prostornog plana

Faza izrade plana:

Prijedlog prostornog plana za javnu raspravu

Oznaka revizije plana:

Odluka o izradi prostornog plana:

Odluka o izradi Prostornog plana uređenja Općine Sveti Juraj na Bregu (Službeni glasnik Međimurske županije broj 29/2024)

Javna rasprava:

Javna rasprava provodi se od 22.05.2026. do zaključno s danom 21.06.2026.

Javni uvid:

od 22.05.2026. godine do 21.06.2026. godine, na lokaciji: Pleškovec 29, 09:00 do 15:00

Javno izlaganje:

dana 10.06.2026. godine, na lokaciji: Pleškovec 29, 13:00

Nositelj izrade prostornog plana:

Međimurska županija, Općina Sveti Juraj na Bregu
Jedinstveni upravni odjel

Odgovorna osoba nositelja izrade:

UPRAVNI REFERENT
Danijela Turk bacc.oec.

Tijelo koje donosi prostorni plan:

Međimurska županija, Općina Sveti Juraj na Bregu
Općinsko vijeće

Predsjednik tijela koje donosi prostorni plan:

PREDSJEDNICA OPĆINSKOG VIJEĆA
Maja Bistrović mag.ing.geoling.

Stručni izrađivač prostornog plana:

URBIA d.o.o.
Čakovec, Ulica Ivana Gorana Kovačića 10
OIB: 38235822242

Odgovorna osoba stručnog izrađivača:

DIREKTORICA
Vesna Makovec dipl.ing.arh.

Odgovorni voditelj izrade:

Vesna Makovec dipl.ing.arh.

Stručni tim:

Vesna Makovec, dipl.ing.arh.
Mandica Bratković, mag.ing.aedif.

Bruno Makovec, mag.geogr.
Teo Patačko, arh.tehn.

Naziv prostornog plana:

Prostorni plan uređenja Općine Sveti Juraj na Bregu

Naziv kartografskog prikaza prostornog plana:

2.4. Vodnogospodarski sustav

Mjerilo prikaza:

1:25000

Vrsta postupka:

Postupak izrade i donošenja prostornog plana

Faza izrade plana:

Prijedlog prostornog plana za javnu raspravu

Oznaka revizije plana:

Prostor za digitalni potpis

Odgovorna osoba nositelja izrade:

UPRAVNI REFERENT
Danijela Turk bacc.oec.

Odgovorna osoba stručnog izrađivača:

DIREKTORICA
Vesna Makovec dipl.ing.arh.

Odgovorni voditelj izrade:

Vesna Makovec dipl.ing.arh.