


# TUMAČ PLANSKOG ZNAKOVLJA


## [OB-1-1] Obuhvat prostornog plana





[OB-1-1-3001] Obuhvat prostornog plana


## [IS-1-1] Cestovni promet

 [IS-1-1-1003] (D) Cesta državnog značaja

 [IS-1-1-2005] (Ž) Cesta područnog (regionalnog) značaja

 [IS-1-1-3007] (L) Cesta lokalnog značaja

 [IS-1-1-3008] (L) Cesta lokalnog značaja - planirano



[IS-1-1-3202] Staza

## [IS-1-2] Željeznički promet

## [IS-1-3] Pomorski promet

## [IS-1-4] Promet unutarnjim vodama

## [IS-1-5] Zračni promet

Naziv prostornog plana:

Prostorni plan uređenja Općine Sveti Juraj na Bregu

Naziv kartografskog prikaza prostornog plana:

2.1. Prometni sustav

Mjerilo prikaza:

1:25000

Vrsta postupka:

Postupak izrade i donošenja prostornog plana

Faza izrade plana:

Prijedlog prostornog plana za javnu raspravu

Oznaka revizije plana:

Odluka o izradi prostornog plana:

Odluka o izradi Prostornog plana uređenja Općine Sveti Juraj na Bregu (Službeni glasnik Međimurske županije broj 29/2024)

Javna rasprava:

Javna rasprava provodi se od 22.05.2026. do zaključno s danom 21.06.2026.

Javni uvid:

od 22.05.2026. godine do 21.06.2026. godine, na lokaciji: Pleškovec 29, 09:00 do 15:00

Javno izlaganje:

dana 10.06.2026. godine, na lokaciji: Pleškovec 29, 13:00

Nositelj izrade prostornog plana:

Međimurska županija, Općina Sveti Juraj na Bregu  
Jedinstveni upravni odjel

Odgovorna osoba nositelja izrade:

UPRAVNI REFERENT  
Danijela Turk bacc.oec.

Tijelo koje donosi prostorni plan:

Međimurska županija, Općina Sveti Juraj na Bregu  
Općinsko vijeće

Predsjednik tijela koje donosi prostorni plan:

PREDSJEDNICA OPĆINSKOG VIJEĆA  
Maja Bistrović mag.ing.geoling.

Stručni izrađivač prostornog plana:

URBIA d.o.o.  
Čakovec, Ulica Ivana Gorana Kovačića 10  
OIB: 38235822242

Odgovorna osoba stručnog izrađivača:

DIREKTORICA  
Vesna Makovec dipl.ing.arh.

Odgovorni voditelj izrade:

Vesna Makovec dipl.ing.arh.

Stručni tim:

Vesna Makovec, dipl.ing.arh.  
Mandica Bratković, mag.ing.aedif.

Bruno Makovec, mag.geogr.  
Teo Patačko, arh.tehn.

Naziv prostornog plana:

## Prostorni plan uređenja Općine Sveti Juraj na Bregu

Naziv kartografskog prikaza prostornog plana:

2.1. Prometni sustav

Mjerilo prikaza:

1:25000

Vrsta postupka:

Postupak izrade i donošenja prostornog plana

Faza izrade plana:

Prijedlog prostornog plana za javnu raspravu

Oznaka revizije plana:

### Prostor za digitalni potpis

Odgovorna osoba nositelja izrade:

UPRAVNI REFERENT  
Danijela Turk bacc.oec.

Odgovorna osoba stručnog izrađivača:

DIREKTORICA  
Vesna Makovec dipl.ing.arh.

Odgovorni voditelj izrade:

Vesna Makovec dipl.ing.arh.