




TUMAČ PLANSKOG ZNAKOVLJA


[OB-1-1] Obuhvat prostornog plana


 [OB-1-1-3001] Obuhvat prostornog plana


[KN-2-1] Građevinska područja


 [KN-2-1-3201] Izdvojeno
građevinsko područje
izvan naselja (GPIN)

 [KN-2-1-3202] (GPIN)
Izgrađeno

 [KN-2-1-3301]
Građevinsko područje
naselja (GPN)

 [KN-2-1-3302] (GPN)
Izgrađeno

 [KN-2-1-3303] (GPN)
Neizgrađeno

 [KN-2-1-3304] (GPN)
Neuređeno

Naziv prostornog plana:

Prostorni plan uređenja Općine Sveti Juraj na Bregu

Naziv kartografskog prikaza prostornog plana:

1.2. Građevinska područja

Mjerilo prikaza:

1:5000

Vrsta postupka:

Postupak izrade i donošenja prostornog plana

Faza izrade plana:

Prijedlog prostornog plana za javnu raspravu

Oznaka revizije plana:

Odluka o izradi prostornog plana:

Odluka o izradi Prostornog plana uređenja Općine Sveti Juraj na Bregu (Službeni glasnik Međimurske županije broj 29/2024)

Javna rasprava:

Javna rasprava provodi se od 22.05.2026. do zaključno s danom 21.06.2026.

Javni uvid:

od 22.05.2026. godine do 21.06.2026. godine, na lokaciji: Pleškovec 29, 09:00 do 15:00

Javno izlaganje:

dana 10.06.2026. godine, na lokaciji: Pleškovec 29, 13:00

Nositelj izrade prostornog plana:

Međimurska županija, Općina Sveti Juraj na Bregu
Jedinstveni upravni odjel

Odgovorna osoba nositelja izrade:

UPRAVNI REFERENT
Danijela Turk bacc.oec.

Tijelo koje donosi prostorni plan:

Međimurska županija, Općina Sveti Juraj na Bregu
Općinsko vijeće

Predsjednik tijela koje donosi prostorni plan:

PREDSJEDNICA OPĆINSKOG VIJEĆA
Maja Bistrović mag.ing.geoling.

Stručni izrađivač prostornog plana:

URBIA d.o.o.
Čakovec, Ulica Ivana Gorana Kovačića 10
OIB: 38235822242

Odgovorna osoba stručnog izrađivača:

DIREKTORICA
Vesna Makovec dipl.ing.arh.

Odgovorni voditelj izrade:

Vesna Makovec dipl.ing.arh.

Stručni tim:

Vesna Makovec, dipl.ing.arh.
Mandica Bratković, mag.ing.aedif.

Bruno Makovec, mag.geogr.
Teo Patačko, arh.tehn.

Naziv prostornog plana:

Prostorni plan uređenja Općine Sveti Juraj na Bregu

Naziv kartografskog prikaza prostornog plana:

1.2. Građevinska područja

Mjerilo prikaza:

1:5000

Vrsta postupka:

Postupak izrade i donošenja prostornog plana

Faza izrade plana:

Prijedlog prostornog plana za javnu raspravu

Oznaka revizije plana:

Prostor za digitalni potpis

Odgovorna osoba nositelja izrade:

UPRAVNI REFERENT

Danijela Turk bacc.oec.

Odgovorna osoba stručnog izrađivača:

DIREKTORICA

Vesna Makovec dipl.ing.arh.

Odgovorni voditelj izrade:

Vesna Makovec dipl.ing.arh.