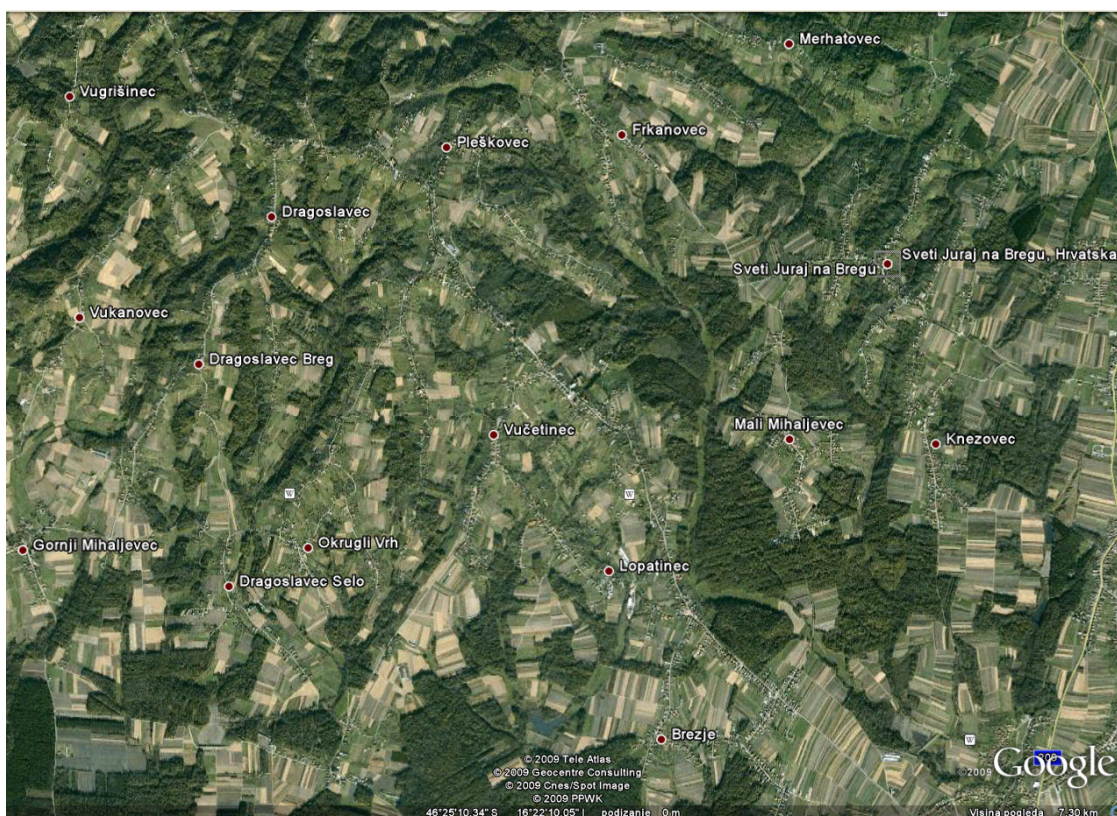


## Stanovništvo općine Sveti Juraj na Bregu



Općina Sveti Juraj na Bregu prema zemljopisnom obilježju pripada rubnom južnom i jugoistočnom dijelu Gornjeg Međimurja.

Površina Općine iznosi 30,17 km<sup>2</sup>. Reljefom prevladavaju blage padine i zaravni u južnom i istočnom dijelu Općine, dok se prema sjeveru pružaju strmije padine.

Atraktivnost i pitoresknost krajobraza (razvedena konfiguracija terena), šumovitim predjela, atraktivne vizure (posebno one u smjeru juga) privlačan su element u odabiru prostora za stanovanje lokalnog pa i doseljenog stanovništva u ovo područje, što je i ujedno direktna posljedica konstantnog rasta broja stanovništva.

Sveti Juraj na Bregu jedna je od najgušće naseljenih općina u Međimurskoj županiji sa 164,3 st/km<sup>2</sup> a sastoji se od devet mjesta i graniči sa još sedam međimurskih Općina.

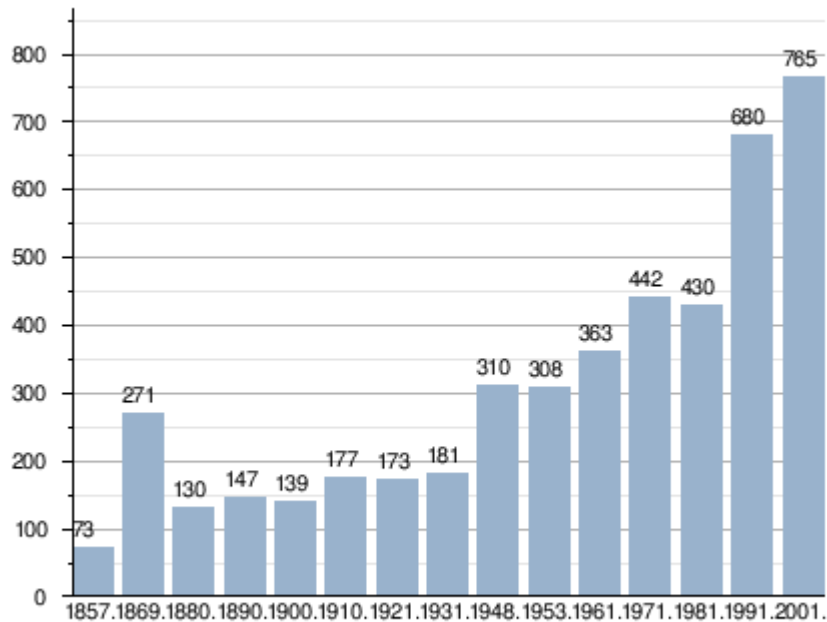
Naselje	Br. stanovnika	Br. rođenih	Br. umrlih
Brezje	774	10	6
Dragoslavec	472	3	5
Frkanovec	339	1	4
Lopatinec	984	3	10
M. Mihaljevec	456	4	5
Okrugli Vrh	390	6	5
Pleškovec	491	4	5
Vučetinec	639	6	7
Zasadbreg	937	10	8
<b>Ukupno</b>	<b>5482</b>	<b>47</b>	<b>55</b>

*Prema podacima iz 2007. godine*

# Brezje

Prema popisu stanovništva iz 2001. godine, naselje je imalo 765 stanovnika te 219 obiteljskih kućanstava.

## *Kretanje broja stanovnika 1857.-2001.*



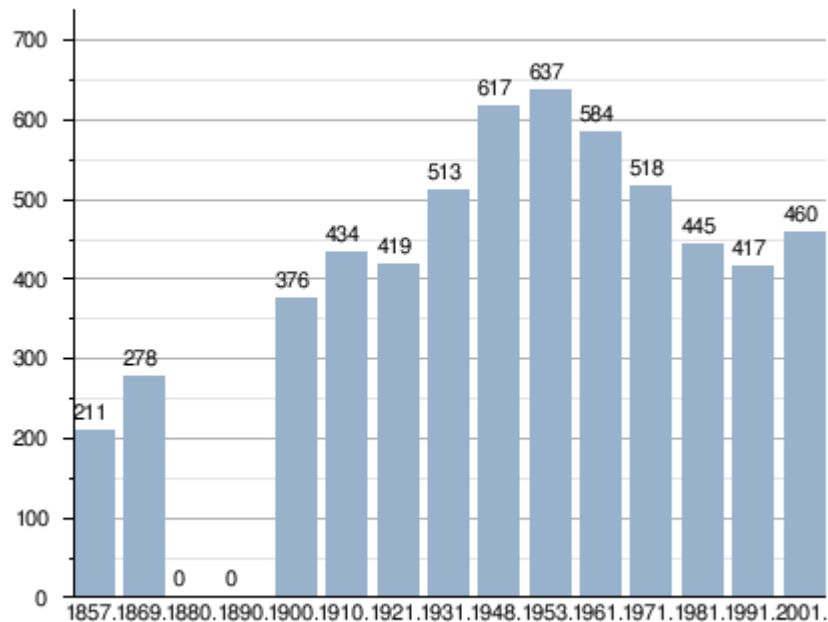
Izvor - Državni zavod za statistiku

**Napomena:** U 1869. sadrži podatke za naselje Slakovec (općina Nedelišće). U 1991. dio područja naselja pripojen je naselju Lopatinec, za koje sadrži dio podataka od 1857. do 1961.

# Dragoslavec

Prema popisu stanovništva iz 2001. godine, naselje je imalo 460 stanovnika te 162 obiteljskih kućanstava.

## *Kretanje broja stanovnika 1857.-2001.*



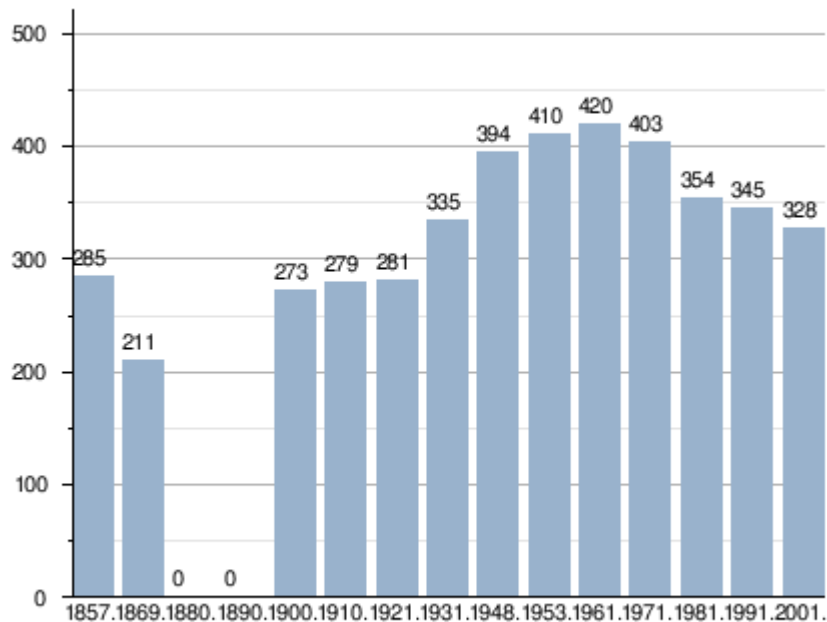
Izvor - Državni zavod za statistiku

**Napomena:** U 1880. i 1890. podaci su sadržani u naselju Lopatinec.

# Frkanovec

Prema popisu stanovništva iz 2001. godine, naselje je imalo 328 stanovnika te 110 obiteljskih kućanstava.

## *Kretanje broja stanovnika 1857.-2001.*



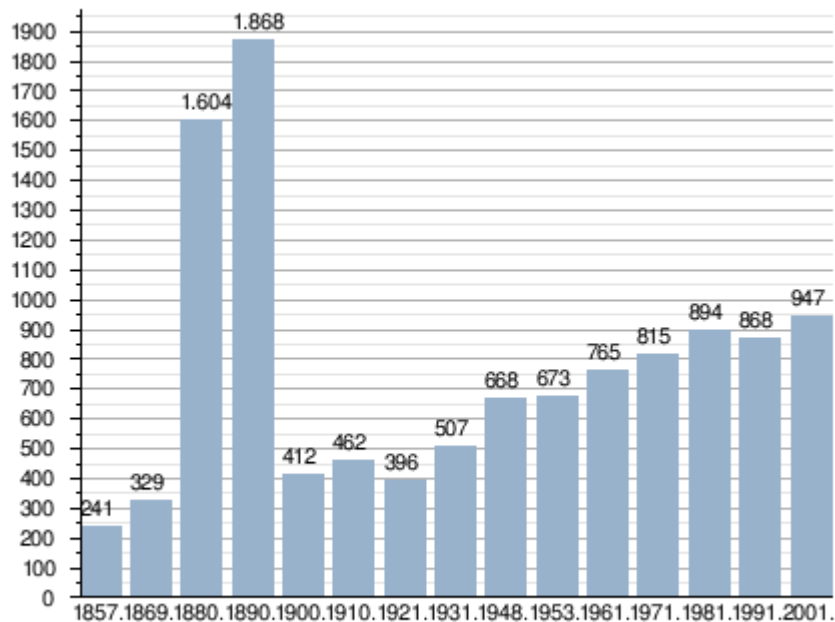
Izvor - Državni zavod za statistiku

**Napomena:** U 1880. i 1890. podaci su sadržani u naselju Lopatinec.

# Lopatinec

Prema popisu stanovništva iz 2001. godine, naselje je imalo 947 stanovnika te 283 obiteljskih kućanstava.

## Kretanje broja stanovnika 1857.-2001.



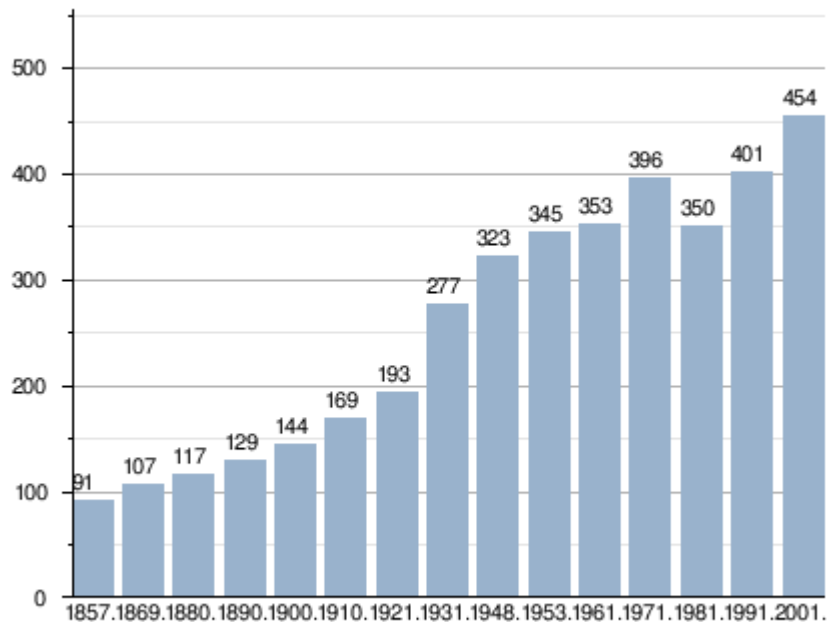
Izvor - Državni zavod za statistiku

**Napomena:** Naselja Dragoslavec, Frkanovec, Lopatinec, Okrugli Vrh, Pleškovec i Vučetinec 1880. i 1890. iskazana su kao jedno naselje pod imenom Sveti Juraj na Bregu. U navedenim godinama sadrži podatke za to bivše naselje. U 1991. ovom naselju pripojen je dio područja naselja Brezje, u kojem je i sadržan dio podataka od 1857. do 1961.

## Mali Mihaljevec

Prema popisu stanovništva iz 2001. godine, naselje je imalo 454 stanovnika te 118 obiteljskih kućanstava.

### *Kretanje broja stanovnika 1857.-2001.*



Izvor - Državni zavod za statistiku

## **Okrugli Vrh**

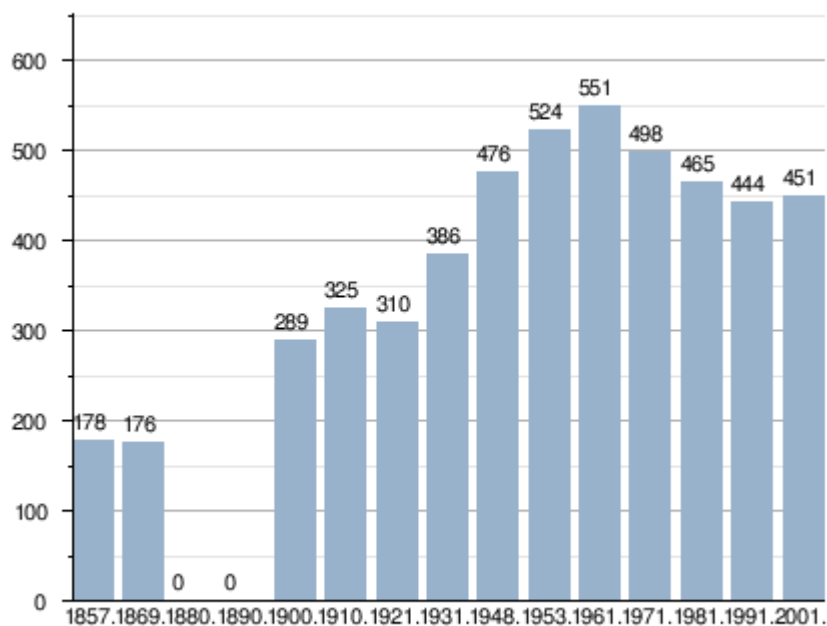
Okrugli Vrh naselje u općini Sveti Juraj na Bregu, Međimurska županija. Smješten u mikroregiji Gornje Međimurje. Površina Okruglog Vrha je 3,28 km<sup>2</sup>. Graniči sa općinama Nedelišće i Gornji Mihaljevec.

Prema popisu stanovništva iz 2001. godine, naselje ima 396 stanovnika (oko 140 domaćinstva).

# Pleškovec

Prema popisu stanovništva iz 2001. godine, naselje je imalo 451 stanovnika te 137 obiteljskih kućanstava.

## *Kretanje broja stanovnika 1857.-2001.*



Izvor - Državni zavod za statistiku

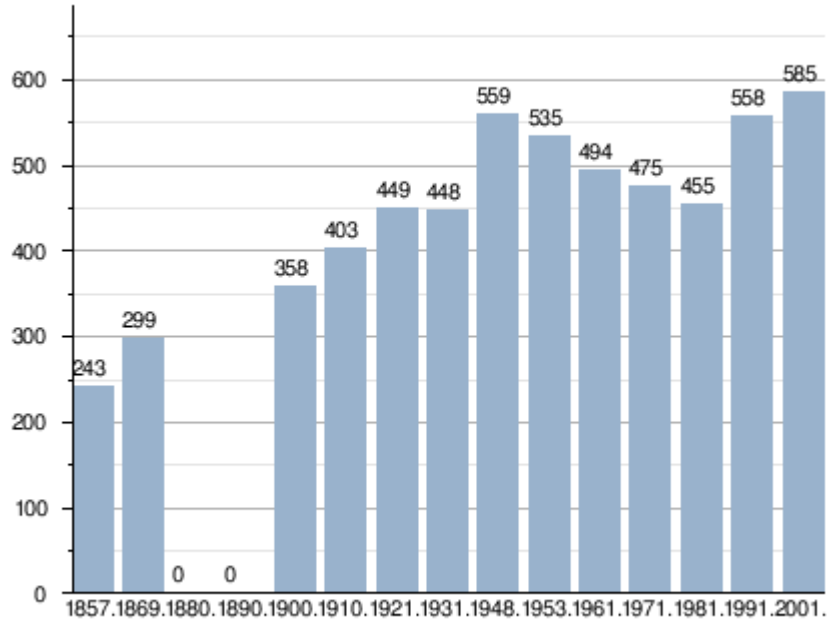
**Napomena:** U 1880. i 1890. podaci su sadržani u naselju Lopatinec.



# Vučetinec

Prema popisu stanovništva iz 2001. godine, naselje je imalo 585 stanovnika te 180 obiteljskih kućanstava.

## *Kretanje broja stanovnika 1857.-2001.*



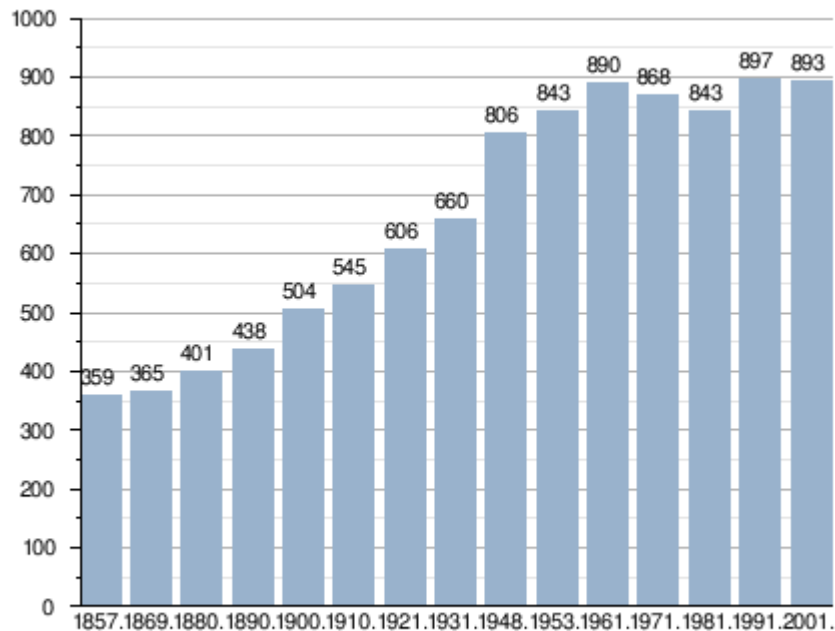
Izvor - Državni zavod za statistiku

**Napomena:** U 1880. i 1890. podaci su sadržani u naselju Lopatinec.

# Zasadbreg

Prema popisu stanovništva iz 2001. godine, naselje je imalo 893 stanovnika te 264 obiteljskih kućanstava.

## *Kretanje broja stanovnika 1857.-2001.*



Izvor - Državni zavod za statistiku